

Monumental
Celestino
Graça

Circular Urbana de Santarém

Santarém

CNEMA

Circular Urbana de Santarém

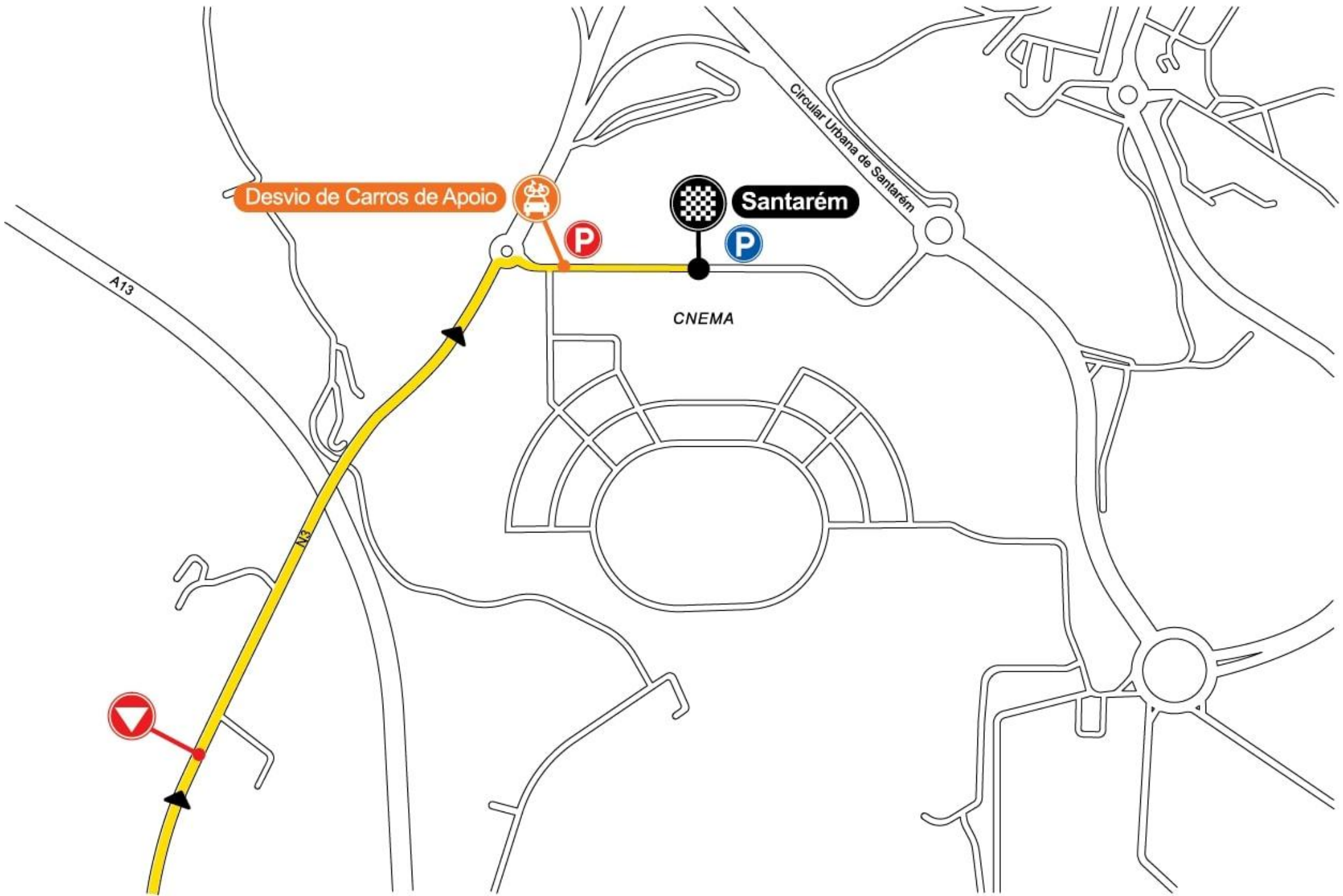
P

P



N3

N3



Desvio de Carros de Apoio

Santarém

CNEMA

Circular Urbana de Santarém

A13

N3

P

P



26^a**VOLTA
A PORTUGAL
DO FUTURO**

Volta a Portugal do Futuro Liberty Seguros

atualizado 27/08/18

Resumo das Etapas

Data	Etapa Nº	Partida		Chegada		Km	Metas Volantes	Prémios Montanha	
		Local	Hora	Local	Hora				
05/set	1ª	Águeda	14:25	Águeda	17:32	118,4	27,5 57,8 88,1	16,4 46,7 107,3	77
06/set	2ª	Oliveira do Hospital	11:50	Colcurinho	15:41	136,4	26,3 40 91,9	13,9 47,7 136,4	
07/set	3ª	Arganil	11:20	Abrantes	15:35	151,5	10,2 59,6 102,6	24,8 53,4 90,7 121,5	
08/set	4ª	Abrantes	10:20	Castelo de Vide	12:32	79,9	23,5		
08/set	5ª CRI	Castelo de Vide	16:30	Castelo de Vide	18:12	8,4			
09/set	6ª	Santarém (CNEMA)	15:00	Santarém (Festival Bike)	18:22	118,3	14 93,9 107,1		

612,9

26^a**VOLTA
A PORTUGAL
DO FUTURO****Liberty
Seguros**

Volta a Portugal do Futuro Liberty Seguros

1ª Etapa: Circuito de Águeda - 118,4 km

05.09.2018 - Quarta feira

Alt.	Percurso		» Km	Km »	37 km/h	39 km/h
	Concentração: Águeda - Largo do Mercado Municipal				13:30	13:30
	Partida Simbólica : Águeda - Largo do Mercado Municipal		2,5		14:25	14:25
	Rua Rio Grande do Sul, À dta. p/ Rua Celestino Neto, À dta. p/ Av. 25 de Abril, Meia rotunda (inversão de sentido), Av. 25 de Abril, Meta (passagem simbólica), Praça Conde de Águeda, Em frente p/ Rua Luis de Camões, Rotunda à esq. p/ Ponte s/ Rio Águeda, Rua Cabedo e Lencastre, Separadores em frente p/ Coimbra, N1, Rotunda do Oito em frente p/ N1					
18	Partida Real: N1 (junto à transversal: Ladeira Atalho)		0	118,4	14:30	14:30
46	Rotunda (Bicicleta) em frente p/ Coimbra, N1		1,5	116,9	14:32	14:32
59	Cruzamento (Semaforos) em frente p/ Coimbra, N1		2,3	116,1	14:33	14:33
41	Cruzamento à esq. p/ Aguada de Cima, M606-2		3,8	114,6	14:36	14:35
25	Rotunda à esq. p/ S. Martinho		6,6	111,8	14:40	14:40
34	À dta. p/ S. Martinho-Borracheira, M603-3		6,9	111,5	14:41	14:40
55	Rotunda à dta. p/ S. Martinho, M603-3		9	109,4	14:44	14:43
58	Pela esq. - M603-3		9,2	109,2	14:44	14:44
80	À dta. p/ Póvoa do Vale do Trigo, M605		10,8	107,6	14:47	14:46
111	Rotunda à esq. p/ Bolfiar-Belazaima do Chão, N336		14,2	104,2	14:53	14:51
165	PM 4ª cat. - Alto de Belazaima		16,4	102	14:56	14:55
42	À esq. p/ Águeda, N230		22	96,4	15:05	15:03
12	Rotunda (Assequins) em frente p/ Av. 25 de Abril		26,9	91,5	15:13	15:11
11	Rotunda (Neca Carneiro) em frente p/ Av. 25 de Abril		27,1	91,3	15:13	15:11
11	Meta Volante - 1ª Passagem pela Meta		27,5	90,9	15:14	15:12
12	Praça Conde de Águeda à dta. p/ Rua José Sucena		27,7	90,7	15:14	15:12
34	Rotunda (Canhão) à esq. p/ Av. Manuel Alegre		28,2	90,2	15:15	15:13
35	Rotunda (S. Sebastião) em frente)		28,4	90	15:16	15:13
35	Cruzamento (Rua Joaquim Melo) em frente p/ Rua 15 de Agosto		28,5	89,9	15:16	15:13
36	Cruzamento à esq. p/ Rua Ferraz Macedo, N1		28,6	89,8	15:16	15:14
15	Rotunda em frente p/ Ponte s/ Rio Águeda		29,1	89,3	15:17	15:14
17	Separadores em frente p/ Coimbra, N1		29,6	88,8	15:18	15:15
17	Rotunda do Oito em frente p/ Coimbra, N1		29,8	88,6	15:18	15:15
18	N1 (junto à transversal: Ladeira Atalho) -		30,3	88,1	15:19	15:16
165	PM 4ª cat. - Alto de Belazaima		46,7	71,7	15:45	15:41
11	Meta Volante - 2ª Passagem pela Meta		57,8	60,6	16:03	15:58
165	PM 4ª cat. - Alto de Belazaima		77	41,4	16:34	16:28
11	Meta Volante - 3ª Passagem pela Meta		88,1	30,3	16:52	16:45
165	PM 4ª cat. - Alto de Belazaima		107,3	11,1	17:24	17:15


11	Meta Final: Águeda - Av. 25 de Abril			118,4	0	17:42	17:32
----	--------------------------------------	--	--	-------	---	-------	-------

26^a**VOLTA
A PORTUGAL
DO FUTURO**

Volta a Portugal do Futuro Liberty Seguros

2ª Etapa: Oliveira do Hospital / Colcurinho - 136,4 km

06.09.2018 - Quinta feira

Alt.	Percurso		» Km	Km »	35 km/h	37 km/h
	Concentração: Oliveira do Hospital - Largo Ribeiro de Amaral				10:50	10:50
	Partida Simbólica : Oliveira do Hospital - Largo Ribeiro de Amaral		4		11:50	11:50
	À dta. p/ Av. Dr. Carlos Campos, Rorunda (Armindo Lousada) à dta. p/ Av. Dr. Francisco Sá Carneiro, Rotunda à esq. p/ Rua Ameal, Rotunda à dta. p/ Coimbra, Av. Dr. António Afonso Amaral, À dta. p/ Coimbra, N17					
569	Partida Real: N17 (junto ao cruzamento p/ St. António do Alva)		0	136,4	12:00	12:00
574	Rotunda (Sr. das Almas) em frente p/ Coimbra, N17		1,2	135,2	12:02	12:01
578	À esq. p/ Chão de Mangualde-Gré		1,7	134,7	12:02	12:02
238	S. Sebastião da Feira, à esq. p/ Stº António do Alva, M514		4,8	131,6	12:08	12:07
261	Penalva de Alva Início subida		9,2	127,2	12:15	12:14
380	Pela esq. p/ Catraia de S. Paio, M506		10,9	125,5	12:18	12:17
566	À dta. p/ Seia-N17 PM 2ª cat. - Catraia de S. Paio		13,9	122,5	12:23	12:22
580	À esq. p/ Lagos da Beira, M503-2		16,6	119,8	12:28	12:26
542	Lagos da Beira, à esq. p/ Oliveira do Hospital, M503		19,2	117,2	12:32	12:31
535	À dta. p/ Lageosa-Lagares da Beira, M503-1		20,2	116,2	12:34	12:32
436	À esq. p/ Lagares da Beira, M503-1		21,6	114,8	12:37	12:35
425	Meia rotunda à dta. p/ Lagares da Beira, N230		22,7	113,7	12:38	12:36
369	À esq. p/ Lagares da Beira, Rua 21 de Junho		25,3	111,1	12:43	12:41
400	Meta Volante - Lagares da Beira		26,3	110,1	12:45	12:42
401	À dta. p/ Rua dos Bombeiros		26,4	110	12:45	12:42
396	À dta. p/ Rua Dr. Francisco Borges Mendes da Cruz		26,6	109,8	12:45	12:43
398	Pela esq. p/ Rua Manuel Dantas Mendes Cruz		26,9	109,5	12:46	12:43
395	Rotunda à dta. p/ Rua Fonte de Oliveira		27,3	109,1	12:46	12:44
291	À esq. p/ Ervedal da Beira, N230		29,9	106,5	12:51	12:48
279	À dta. p/ Travancinha, M507		30,5	105,9	12:52	12:49
298	À esq. p/ Seixo da Beira, M507-1		31,3	105,1	12:53	12:50
384	À esq. p/ Vila Franca da Beira, N231-2		35,1	101,3	13:00	12:56
364	Rotunda em frente p/ Oliveira do Hospital, N231-2		38,1	98,3	13:05	13:01
349	Rotunda à dta. p/ Ervedal da Beira, N230		39,3	97,1	13:07	13:03
364	Meta Volante - Ervedal da Beira		40	96,4	13:08	13:04
268	À esq. p/ Tábua-Vila do Mato, N337		43,9	92,5	13:15	13:11
200	À esq. p/ Andorinha-Travanca de Lagos, CM1313 Início subida		45,5	90,9	13:18	13:13
360	PM 3ª cat. - Andorinha		47,7	88,7	13:21	13:17
387	À esq. p/ Oliveira do Hospital, M502		49,6	86,8	13:25	13:20
394	Travanca de Lagos em frente p/ Oliveira do Hospital, M502-1		51,9	84,5	13:28	13:24

428	Rotunda à dta. p/ Bobadela, N230-6			54,4	82	13:33	13:28
377	Arco Romano de Bobadela, N230-6			55,9	80,5	13:35	13:30
370	Pela esq. p/ Nogueira do Cravo, M510			56,1	80,3	13:36	13:30
499	Rotunda (Brazão) à dta. p/ Galizes, M509			60,3	76,1	13:43	13:37
501	Cruzamento à dta. p/ Coimbra-Venda de Galizes, N17			63,5	72,9	13:48	13:42
428	Rotunda em frente p/ Espariz-Coimbra, N17			70,1	66,3	14:00	13:53
342	Rotunda em frente p/ Espariz-Coimbra, N17			74,5	61,9	14:07	14:00
304	Rotunda à esq. p/ Arganil, N342-4			83,7	52,7	14:23	14:15
165	Rotunda (Sarzedo) em frente p/ Arganil, N342			88,4	48	14:31	14:23
161	Rotunda à esq. p/ Côja, Av. das Forças Armadas			91,4	45	14:36	14:28
167	Rotunda em frente p/ Côja, N342			91,7	44,7	14:37	14:28
176	Meta Volante - Arganil			91,9	44,5	14:37	14:29
162	Rotunda à dta. p/ Côja-Avô, N342			94,7	41,7	14:42	14:33
224	À dta. p/ Côja-Piódão, N342			101,6	34,8	14:54	14:44
216	Cruzamento (Vila Cova de Alva) em frente p/ Avô, N342			110,7	25,7	15:09	14:59
218	Avô - ponte estreita (!) sob Rio Alva, N342			114,5	21,9	15:16	15:05
295	À dta. p/ Ponte das Três Entradas, N230			116,2	20,2	15:19	15:08
230	Ponte das Três Entradas, à dta. p/ Aldeia das Dez, M508 Início subida			118,4	18	15:22	15:12
450	Aldeia das Dez (Miradouro de Stº António)			122,3	14,1	15:29	15:18
653	Capela de Goulinho			126,7	9,7	15:37	15:25
677	Vale Maceira (Sra. das Precês) em frente			127,9	8,5	15:39	15:27
685	Gramação em frente p/ Colcurinho, M508			128,8	7,6	15:40	15:28
971	À esq. p/ Colcurinho - N. Sra. das Necessidades			133,9	2,5	15:49	15:37
1235	Meta Final: Monte Colcurinho (Nª Sra. das Necessidades) - PM 1ª cat.			136,4	0	15:53	15:41



Volta a Portugal do Futuro Liberty Seguros

3ª Etapa: Arganil / Abrantes - 151,5 km

07.09.2018 - Sexta feira

Alt.	Percurso		» Km	Km »	35 km/h	37 km/h
	Concentração: Arganil - Av. José Augusto Carvalho				10:20	10:20
	Partida Simbólica: Arganil - Av. José Augusto Carvalho		2,7		11:20	11:20
	Rotunda à dta. p/ Góis, N342					
282	Partida Real: N342 (placa "Casal de S. José)		0	151,5	11:30	11:30
270	Freguesia de Góis		5,6	145,9	11:39	11:39
249	Bordeiro		6,2	145,3	11:40	11:40
209	Regateira		7,6	143,9	11:43	11:42
203	Vale Travasso		8,2	143,3	11:44	11:43
201	Vila de Góis		8,9	142,6	11:45	11:44
189	À esq. p/ centro, Av. Eng. Augusto N. Pereira		9,3	142,2	11:45	11:45
189	Rotunda em frente p/ Av. Combatentes do Ultramar		9,8	141,7	11:46	11:45
197	Meta Volante - Góis (junto Bombeiros Voluntários)		10,2	141,3	11:47	11:46
189	Ponte Velha s/ Rio Ceira		10,5	141	11:48	11:47
229	Rotunda em frente p/ Lousã, N2 Início subida		11,3	140,2	11:49	11:48
406	Rotunda à esq. p/ Pampilhosa da Serra, N2		15,3	136,2	11:56	11:54
764	PM 2ª cat.		24,8	126,7	12:12	12:10
774	Separadores à dta. p/ Alvares-Pedrogão, N2		27,9	123,6	12:17	12:15
322	Início subida		43	108,5	12:43	12:39
483	À dta. p/ Castanheira de Pêra, N236		48,1	103,4	12:52	12:48
674	PM 3ª cat.		53,4	98,1	13:01	12:56
453	À dta. p/ Praia das Rocas		59,4	92,1	13:11	13:06
454	Meta Volante - Castanheira de Pêra (Praia das Rocas)		59,6	91,9	13:12	13:06
455	Rotunda (Praia das Rocas) à esq. p/ centro		59,7	91,8	13:12	13:06
467	Rotunda em frente p/ Câmara Municipal		60,1	91,4	13:13	13:07
466	P'la dta. p/ Câmara Municipal, Rua Dr. Bissaya Barreto-Rua Silva Bernardes		60,2	91,3	13:13	13:07
469	Rotunda à esq. p/ Av. de S. Domingos		60,4	91,1	13:13	13:07
456	Rotunda à dta. p/ Rua João Bebiano		60,7	90,8	13:14	13:08
451	À dta. p/ Av. Verdes		60,8	90,7	13:14	13:08
456	Rotunda à esq. p/ Av. Verdes		60,9	90,6	13:14	13:08
474	Rotunda à esq. p/ Av. Verdes		61,1	90,4	13:14	13:09
469	Rotunda (Nora) à dta. p/ Troviscal, N236-1		61,4	90,1	13:15	13:09
472	Rotunda em frente p/ Figueiró dos Vinhos, N236-1		64	87,5	13:19	13:13
517	Separadores (IC8) em frente p/ Fig. dos Vinhos, N236-1		70,7	80,8	13:31	13:24
480	Rotunda em frente p/ Figueiró dos Vinhos, N236-1		74,1	77,4	13:37	13:30
450	Em frente p/ Rua Dr. Manuel Simões Barreiros		75	76,5	13:38	13:31
450	À esq. p/ Praça do Município		75,1	76,4	13:38	13:31
443	À esq. E rotunda em frente p/ Cernache de Bonjardim, N237		75,2	76,3	13:38	13:31


443	Rotunda à esq. p/ Sertã, N237			79,7	71,8	13:46	13:39
131	Ponte s/ Rio Zêzere, N237 Início subida			85,5	66	13:56	13:48
376	PM 3ª cat.			90,7	60,8	14:05	13:57
404	Cernache de Bonjardim, rotunda à esq. p/ Sertã, N238			92,9	58,6	14:09	14:00
233	Sertã, rotunda em frente p/ Rua Bombeiros Voluntários			101,2	50,3	14:23	14:14
227	Ponte, à dta. p/ Av. Gonçalo Rodrigues Caldeira			101,8	49,7	14:24	14:15
228	Rotunda (Carvalha) em frente p/ Ponte			102,2	49,3	14:25	14:15
227	Rotunda em frente p/ Rua de Proença-a-Nova			102,3	49,2	14:25	14:15
234	Meta Volante - Sertã			102,6	48,9	14:25	14:16
245	Rotunda em frente p/ Proença-a-Nova			103,2	48,3	14:26	14:17
260	Separadores à esq. p/ Vila de Rei, N2			103,3	48,2	14:27	14:17
265	À esq. p/ Vila de Rei-Abrantes, N2			103,4	48,1	14:27	14:17
368	Separadores (Junceira) em frente, N2			105,9	45,6	14:31	14:21
173	Início subida			113,2	38,3	14:44	14:33
322	Separadores (S. João do Peso) em frente, N2			115,8	35,7	14:48	14:37
388	Separadores (Melriça)			118,5	33	14:53	14:42
491	PM 3ª cat.			121,5	30	14:58	14:47
424	Rotunda Oval (Vila de Rei) em frente, N2			122,1	29,4	14:59	14:48
431	Rotunda em frente p/ Abrantes, N2			122,5	29	15:00	14:48
417	Rotunda em frente p/ Abrantes, N2			122,9	28,6	15:00	14:49
288	Separadores (Milreu) em frente p/ Abrantes, N2			130	21,5	15:12	15:00
286	Separadores (Montalegre) em frente p/ Abrantes, N2			134,5	17	15:20	15:08
213	Separadores (Carvalho) em frente p/ Abrantes, N2			139,2	12,3	15:28	15:15
219	Separadores (Entrevinhas-Sardoal) em frente p/ Abrantes, N2			141	10,5	15:31	15:18
182	Separadores (Valhasco-Sardoal) em frente p/ Abrantes, N2			142,5	9	15:34	15:21
59	Separadores (A23), rotunda em frente p/ Abrantes, N2			146,6	4,9	15:41	15:27
62	Rotunda em frente p/ Abrantes, N2			146,7	4,8	15:41	15:27
53	Rotunda (Alferrarede) em frente p/ Abrantes, N2			148,9	2,6	15:45	15:31
46	Rotunda (Olival) à esq. p/ Portalegre, Av. D. Manuel I			149,3	2,2	15:45	15:32
56	Separadores à dta. p/ Av. Dr. Francisco Sá Carneiro			150,7	0,8	15:48	15:34
124	Meta Final: Abrantes - Av. Dr. Francisco Sá Carneiro			151,5	0	15:49	15:35

26^a**VOLTA
A PORTUGAL
DO FUTURO**

Volta a Portugal do Futuro Liberty Seguros

4ª Etapa: Abrantes / Castelo de Vide - 79,9 km

08.09.2018 - Sábado

Alt.	Percurso		» Km	Km »	37 km/h	39 km/h
	Concentração: Abrantes - Cidade Desportiva de Abrantes				09:20	09:20
	Partida Simbólica : Abrantes - Cidade Desportiva de Abrantes			6,5	10:20	10:20
	À esq. p/ Rua Maria do Carmo Dantas, Rotunda em frente, À dta.p/ Av. Forças Armadas, Rotunda (Oval) em frente p/ Av. 25 Abril, Av. Dr. Santana Maia, Av. do Paiol, À dta. p/ Portalegre, N2, Ponte s/ Rio Tejo, À esq. p/ Pego, N118					
34	Partida Real: N118 (junto à Rua do Arieiro)		0	79,9	10:30	10:30
50	Pego, N118		0,8	79,1	10:31	10:31
81	Rotunda em frente p/ Gavião, N118		11,5	68,4	10:48	10:47
264	Separadores à esq. E rotunda em frente p/ Gavião		23,1	56,8	11:07	11:05
283	Rotunda em frente p/ Rua Dr. Eusébio Leão		23,4	56,5	11:07	11:06
282	Meta Volante - Gavião		23,5	56,4	11:08	11:06
280	À dta. p/ Rua Dr. Dias Calazans		23,6	56,3	11:08	11:06
237	À esq. p/ Ponte de Sor, N118		24,7	55,2	11:10	11:08
285	Separadores (IP2) em frente p/ Nisa, N364		41,2	38,7	11:36	11:33
277	Arez - Igreja Matriz, N364		44,4	35,5	11:42	11:38
305	Rotunda (Nisa) à dta. p/ Alpalhão, Praça da República, N18		52,2	27,7	11:54	11:50
325	Alpalhão, à esq. p/ Castelode Vide, Rua de Trás do Adro		63,4	16,5	12:12	12:07
325	À esq. p/ Castelo de Vide, N246		63,7	16,2	12:13	12:08
318	Ponte s/ Ribeira de Nisa, N246		71,5	8,4	12:25	12:20
435	Separadores em frente p/ Castelo de Vide, N246-1		76,5	3,4	12:34	12:27
522	Rotunda em frente p/ centro, N246-1		78,7	1,2	12:37	12:31
540	Rotunda à esq. p/ centro, N246-1		79,3	0,6	12:38	12:32
558	Bombeiros Voluntários de Castelo de Vide		79,5	0,4	12:38	12:32
579	Cruzamento em frente p/ Largo Gonçalo Eanes		79,7	0,2	12:39	12:32
581	À esq. p/ Rua Bartolomeu Álvares da Santa		79,8	0,1	12:39	12:32
581	Meta Final: Castelo de Vide - Rua Bartolomeu Álvares da Santa		79,9	0	12:39	12:32

26^a**VOLTA
A PORTUGAL
DO FUTURO****Liberty
Seguros**

Volta a Portugal do Futuro Liberty Seguros

5ª Etapa : CRI - Castelo de Vide / Castelo de Vide - 8,4 kms

08.09.2018 - Sábado

Alt.	Percurso		» Km	Km »	40 km/h	42 km/h
	Concentração/Rassemblement: Castelo de Vide - Variante à N246-1				15:30	15:30
	Partida / Départ : Castelo de Vide - Variante à N246-1					
	Partida 1º corredor * Horário estabelecido em função do nº de corredores				16:30	16:30
580	Partida do último ciclista		0	8,4	18:00	18:00
567	Rotunda em frente		0,2	8,2	18:00	18:00
595	Rotunda à dta. p/ Ermida da Sra. da Penha, M1008		0,7	7,7	18:01	18:01
657	ponto altimétrico		1,5	6,9	18:02	18:02
706	Em frente p/ Ermida da Sra. da Penha, M1008		2	6,4	18:03	18:02
724	ponto altimétrico		2,7	5,7	18:04	18:03
688	Ermida da Sra. da Penha		3,8	4,6	18:05	18:05
517	À dta. p/ Castelo de Vide, N246-1		6,4	2	18:09	18:09
522	Rotunda à esq. p/ centro		7,1	1,3	18:10	18:10
540	Rotunda à esq. p/ centro		7,7	0,7	18:11	18:11
558	Bombeiros Voluntários de Castelo de Vide		7,9	0,5	18:11	18:11
579	Cruzamento em frente p/ Largo Gonçalo Eanes		8,2	0,2	18:12	18:11
580	À esq. p/ Rua de Bartolomeu Álvares da Santa		8,3	0,1	18:12	18:11
580	Meta Final / Arrivée: Castelo de Vide - Rua Bartolomeu Álvares da Santa		8,4	0	18:12	18:12

26^a**VOLTA
A PORTUGAL
DO FUTURO**

Volta a Portugal do Futuro Liberty Seguros

6ª Etapa: Santarém (CNEMA) / Santarém (CNEMA F. Bike) - 118,3 km
09.09.2018 - Domingo

Alt.	Percurso		» Km	Km »	37 km/h	39 km/h
	Concentração: Santarém - CNEMA				14:00	14:00
	Partida Simbólica: Santarém - CNEMA		8,5		15:00	15:00
	Rotunda à dta. p/ Santarém, N3, À esq. p/ Praceta Pedro Escaro, Rotunda em frente p/ Av. Brasil, Rotunda à dta. p/ Almeirim, Av. José Saramago, À esq. p/ Av. Alexandre Herculano-Torres Novas, Rotunda à dta. p/ Almeirim-Alpiarça, Rotunda em frente p/ Almeirim-Alpiarça, Estrada da Estação, Estação CP de Santarém, À esq. p/ Almeirim, Ponte s/ Rio Tejo Tapada, À esq. p/ Alpiarça, N368					
13	Partida Real: N368 (100 metros após a viragem)		0	118,3	15:20	15:20
13	Concelho de Alpiarça		2,5	115,8	15:24	15:23
14	Alpiarça		6,8	111,5	15:31	15:30
21	Cruzamento à dta. p/ Almeirim, N118		7,1	111,2	15:31	15:30
16	Rotunda em frente p/ Almeirim, N118		8,2	110,1	15:33	15:32
17	Gouxaria		10,6	107,7	15:37	15:36
24	Almeirim		12,8	105,5	15:40	15:39
25	Rotunda em frente p/ centro, N118		13,1	105,2	15:41	15:40
23	Meta Volante - Almeirim (Praça da República)		14	104,3	15:42	15:41
20	Rotunda em frente p/ Lisboa, N118		14,7	103,6	15:43	15:42
20	Rotunda em frente p/ Lisboa, N118		16,4	101,9	15:46	15:45
27	Marinhais		32,9	85,4	16:13	16:10
9	Salvaterra de Magos		40,3	78	16:25	16:22
14	Rotunda (Campino) em frente p/ Benavente, N118		40,8	77,5	16:26	16:22
17	Rotunda em frente p/ Benavente		41,5	76,8	16:27	16:23
9	Benavente		45,7	72,6	16:34	16:30
18	À dta. p/ Lisboa, N118		46	72,3	16:34	16:30
13	Rotunda em frente p/ Porto Alto		48,8	69,5	16:39	16:35
11	Rotunda em frente p/ Porto Alto		49,9	68,4	16:40	16:36
11	Rotunda (Largada de Touros) em frente p/ Porto Alto		52,8	65,5	16:45	16:41
12	Samora Correia		53,4	64,9	16:46	16:42
11	Porto Alto		55,6	62,7	16:50	16:45
15	À dta. p/ Av. Mário Mendes Delgado		55,8	62,5	16:50	16:45
9	Rotunda à dta. p/ Vila Franca -Lisboa, N10		56,4	61,9	16:51	16:46
5	Ponte de Vila Franca s/ Rio Tejo		64,6	53,7	17:04	16:59
9	À dta. p/ Carregado, N1		65,8	52,5	17:06	17:01
4	Rotunda em frente p/ Carregado, N1		66,3	52	17:07	17:02
16	Rotunda em frente p/ Carregado, N1		66,8	51,5	17:08	17:02
9	Rotunda em frente p/ Carregado, N1		67,5	50,8	17:09	17:03
16	Rotunda em frente p/ Carregado, N1		69,2	49,1	17:12	17:06

17	Rotunda em frente p/ Carregado, N1			71,2	47,1	17:15	17:09
31	Cruzamento à dta. p/ Azambuja, N3			73,1	45,2	17:18	17:12
12	Rotunda em frente p/ Cartaxo, N3			73,5	44,8	17:19	17:13
13	Vila Nova da Rainha			77,1	41,2	17:25	17:18
18	Rotunda em frente p/ Santarém, N3			80,9	37,4	17:31	17:24
15	Rotunda em frente p/ Santarém, N3			81,6	36,7	17:32	17:25
11	Azambuja, rotunda em frente p/ Santarém, N3			83,3	35	17:35	17:28
16	Rotunda em frente p/ Cartaxo, N3			85,1	33,2	17:38	17:30
30	Separadores à esq. p/ Aveiras-Alcoentre, N366			87,6	30,7	17:42	17:34
43	Viaduto (A1) em frente p/ Aveiras de Cima			93,6	24,7	17:51	17:44
48	Meta Volante - Aveiras de Cima (junto à Igreja)			93,9	24,4	17:52	17:44
63	Rotunda em frente p/ Cartaxo-Pontevel, N365-2			95,1	23,2	17:54	17:46
87	Separadores (Pontevel Sul) em frente, N365-2			98,6	19,7	17:59	17:51
79	Rotunda à dta. p/ Pontevel, Rua do Moinho Grande			100,5	17,8	18:02	17:54
56	Largo Mariano de Carvalho			101,5	16,8	18:04	17:56
41	Em frente p/ Cartaxo, N365			101,8	16,5	18:05	17:56
56	Cruzamento à dta. p/ Cartaxo, N365-2			103,8	14,5	18:08	17:59
45	Rotunda à dta. p/ Circular Urbana do Cartaxo			105,9	12,4	18:11	18:02
40	Rotunda em frente p/ Circular Urbana do Cartaxo			106,1	12,2	18:12	18:03
37	Rotunda à esq. p/ Cartaxo (centro), N3			106,4	11,9	18:12	18:03
38	Rotunda em frente p/ Cartaxo (centro), N3			106,5	11,8	18:12	18:03
47	Rotunda (Ciclista) à dta. p/ Santarém, Largo Vasco da Gama			106,7	11,6	18:13	18:04
65	À esq. p/ Santarém, Largo 5 de Outubro			107	11,3	18:13	18:04
64	Meta Volante - Cartaxo (junto ao Centro Cultural)			107,1	11,2	18:13	18:04
65	Em frente p/ Rua Serpa Pinto			107,2	11,1	18:13	18:04
50	Rotunda em frente p/ Santarém, N3			107,8	10,5	18:14	18:05
52	Rotunda em frente p/ Santarém, N3			108,6	9,7	18:16	18:07
53	Vila Chã de Ourique, N3			109,1	9,2	18:16	18:07
77	Vale de Santarém			111,6	6,7	18:20	18:11
16	Ponte			115,6	2,7	18:27	18:17
31	Santarém			117,9	0,4	18:31	18:21
34	Rotunda à dta. p/ CNEMA			118,1	0,2	18:31	18:21
34	Meta Final: Santarém (CNEMA)- Festival Bike			118,3	0	18:31	18:22